



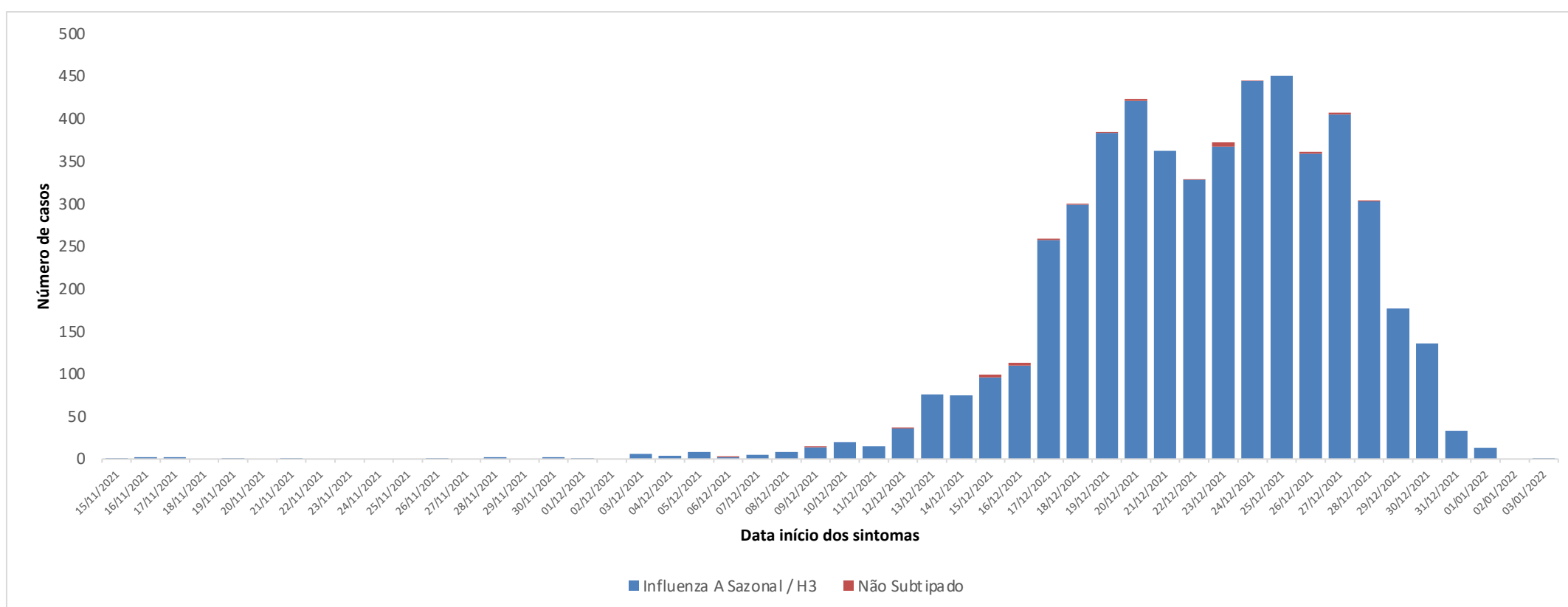
Cenário Estadual

Em Pernambuco, da SE 51/2021 até a SE 01/2022 (03/01/2022), foram confirmados 5253 casos de Influenza A, sendo 5.226 do subtipo H3N2 (5.225 por critério laboratorial e 1 por clínico- epidemiológico) e 27 casos não subtipados. Do total, 371 (7,1%) apresentaram Síndrome Respiratória Aguda Grave (SRAG).

Foram identificados 30 casos de SRAG com detecção do vírus Influenza A H3N2, que evoluíram para óbito, sendo residentes do Recife (17), Palmares (3), Ipojuca (2), Jaboatão dos Guararapes (2), São Lourenço da Mata (2), Goiana (1), Olinda (1), Sirinhaém (1) e Tracunhaém (1). Com relação ao sexo, 13 são do sexo masculino e 17 do feminino. As idades dos pacientes variam entre 1 e 92 anos. As faixas etárias são: 1 a 9 (1), 10 a 19 (1), 20 a 29 (1), 30 a 39 (3), 40 a 49 (2), 50 a 59 (4), 60 e mais (18).

Os mesmos possuíam fatores de risco para complicação por Influenza e comorbidades como criança com idade menor que 5 anos, idosos, diabetes, doença renal crônica, cardiovasculopatias, doença pulmonar obstrutiva crônica, doença de Alzheimer, neoplasia, epilepsia, hipertensão arterial e sobrepeso.

Figura 1. Distribuição dos casos confirmados para Influenza A, segundo data de início dos sintomas. Pernambuco, 2021 - 2022.



Fonte: GAL/LACEN/SEVS/SES-PE. Dados até 03/01/2022. Sujeitos à alteração.

Nota¹: Os casos com data de início dos sintomas no mês de novembro, tiveram amostras coletadas e processadas em dezembro de 2021, sendo inicialmente testadas para COVID-19 e posteriormente para Influenza.



Perfil dos casos confirmados de Influenza A H3N2

Figura 2. Distribuição dos casos confirmados para Influenza A H3N2, segundo faixa etária. Pernambuco, 2021 - 2022.

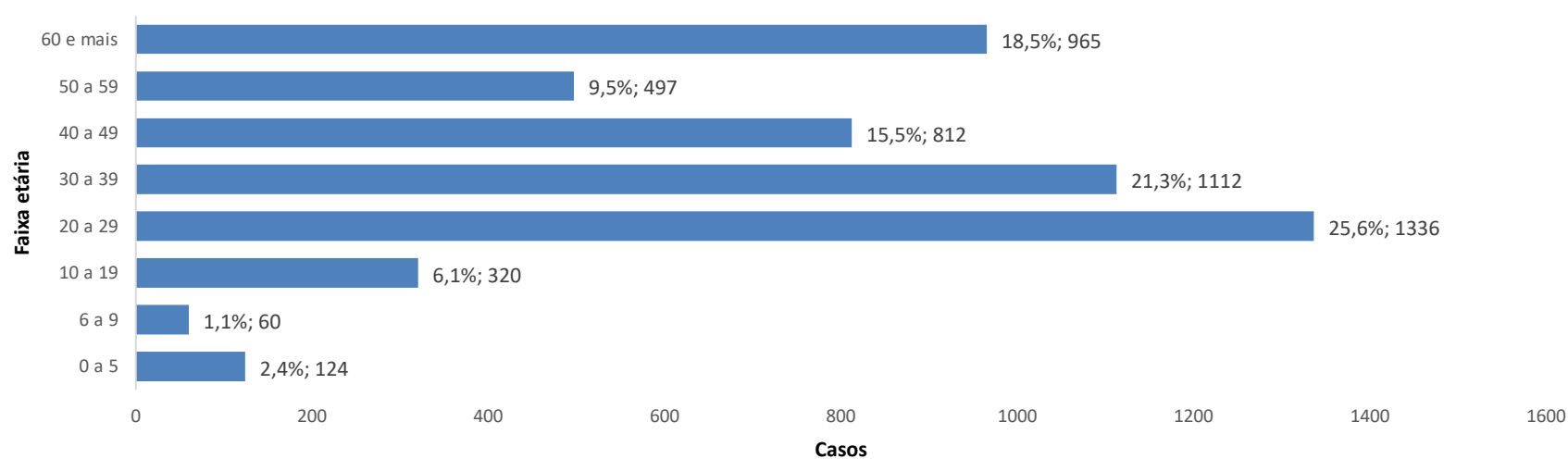


Figura 3. Distribuição dos casos confirmados para Influenza A H3N2, segundo sexo. Pernambuco, 2021 - 2022.

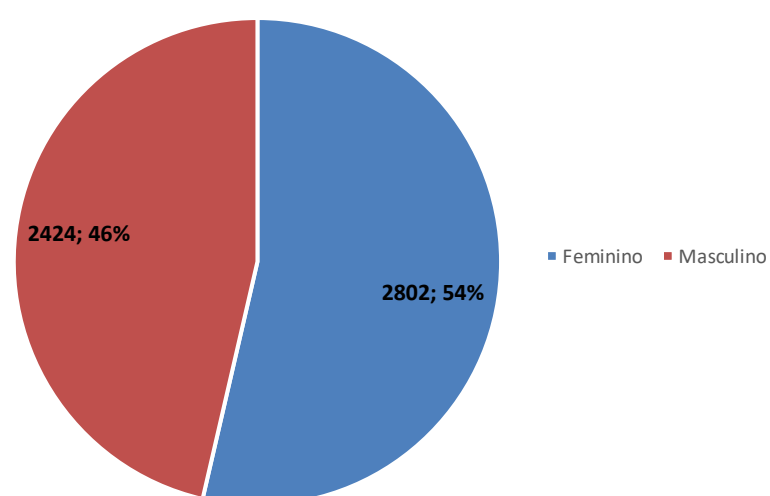


Figura 4. Distribuição dos casos confirmados para Influenza A H3N2, segundo raça/cor. Pernambuco, 2021 - 2022.

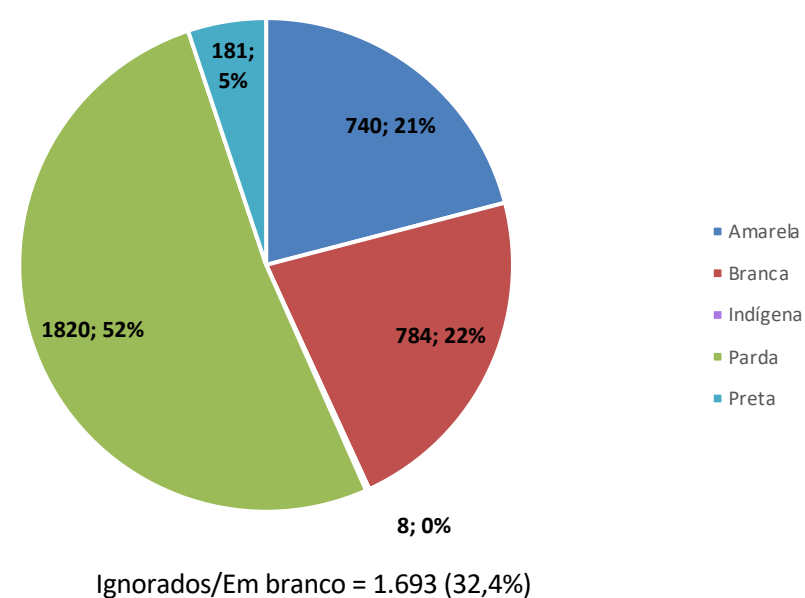
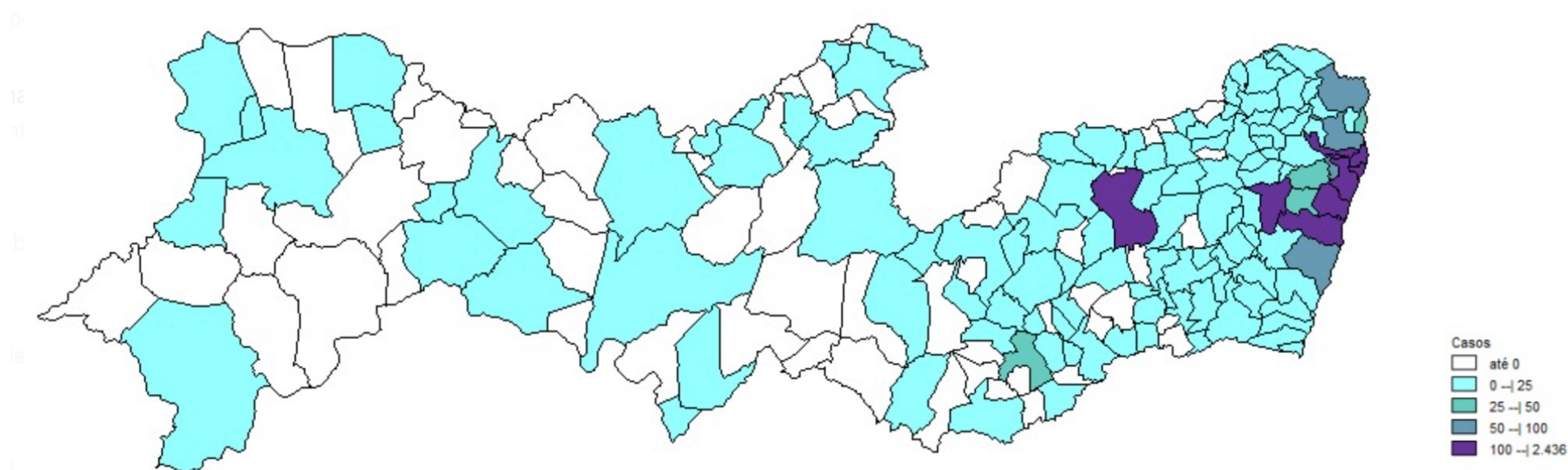


Figura 5. Distribuição espacial dos casos confirmados para Influenza A H3N2, segundo município de residência. Pernambuco, 2021 - 2022.





Perfil dos casos confirmados de Influenza A H3N2

Figura 6. Distribuição dos casos confirmados para Influenza A H3N2, segundo Geres e município de residência. Pernambuco, 2021 - 2022.

| Município de Residência | Número de casos | Município de Residência | Número de casos |
|----------------------------|-----------------|-----------------------------|-----------------|
| I Região de Saúde | 4288 | V Região de Saúde | 54 |
| Abreu e Lima | 110 | Águas Belas | 1 |
| Araçoiaba | 9 | Angelim | 1 |
| Cabo de Santo Agostinho | 114 | Bom Conselho | 1 |
| Camaragibe | 75 | Caetés | 1 |
| Chã de Alegria | 5 | Calçado | 4 |
| Chã Grande | 5 | Canhotinho | 1 |
| Fernando de Noronha | 26 | Capoeiras | 1 |
| Glória do Goitá | 4 | Correntes | 1 |
| Igarassu | 79 | Garanhuns | 39 |
| Ilha de Itamaracá | 26 | Jucati | 1 |
| Ipojuca | 80 | Lajedo | 2 |
| Itapissuma | 12 | São João | 1 |
| Jaboatão dos Guararapes | 579 | VI Região de Saúde | 13 |
| Moreno | 43 | Arcoverde | 5 |
| Olinda | 306 | Buíque | 1 |
| Paulista | 159 | Jatobá | 2 |
| Pombos | 4 | Sertânia | 2 |
| Recife | 2451 | Tacaratu | 2 |
| São Lourenço da Mata | 49 | Venturosa | 1 |
| Vitória de Santo Antão | 152 | VII Região de Saúde | 20 |
| II Região de Saúde | 109 | Belém de São Francisco | 5 |
| Bom Jardim | 4 | Salgueiro | 12 |
| Buenos Aires | 3 | Terra Nova | 3 |
| Carpina | 16 | VIII Região de Saúde | 2 |
| Casinhas | 1 | Petrolina | 1 |
| Cumarú | 2 | Cabrobó | 1 |
| Feira Nova | 5 | IX Região de Saúde | 17 |
| João Alfredo | 5 | Araripina | 7 |
| Lagoa do Carro | 2 | Exu | 3 |
| Lagoa do Itaenga | 4 | Granito | 3 |
| Limoeiro | 21 | Ouricuri | 2 |
| Machados | 2 | Santa Filomena | 1 |
| Nazaré da Mata | 6 | Trindade | 1 |
| Passira | 5 | X Região de Saúde | 8 |
| Paudalho | 22 | Afogados da Ingazeira | 2 |
| Surubim | 3 | Iguaracy | 1 |
| Tracunhaém | 5 | Itapetim | 2 |
| Vicência | 3 | Quixaba | 1 |
| III Região de Saúde | 132 | Santa Terezinha | 1 |
| Água Preta | 3 | São José do Egito | 1 |
| Amaraji | 3 | XI Região de Saúde | 10 |
| Barreiros | 18 | Flores | 1 |
| Belém de Maria | 1 | Floresta | 3 |
| Catende | 15 | Serra Talhada | 4 |
| Cortês | 1 | Triunfo | 2 |
| Escada | 20 | XII Região de Saúde | 134 |
| Gameleira | 6 | Aliança | 4 |
| Joaquim Nabuco | 4 | Camutanga | 9 |
| Lagoa dos Gatos | 2 | Condado | 4 |
| Palmares | 20 | Ferreiros | 3 |
| Primavera | 3 | Goiana | 55 |
| Quipapá | 3 | Itambé | 7 |
| Ribeirão | 7 | Itaquitinga | 13 |
| Rio Formoso | 5 | Macaparana | 1 |
| São Benedito do Sul | 2 | São Vicente Ferrer | 17 |
| São José da Coroa Grande | 5 | Timbaúba | 21 |
| Sirinhaém | 9 | | |
| Tamandaré | 4 | | |
| Xexéu | 1 | | |
| IV Região de Saúde | 438 | | |
| Altinho | 2 | | |
| Barra de Guabiraba | 1 | | |
| Belo Jardim | 3 | | |
| Bezerros | 14 | | |
| Bonito | 5 | | |
| Brejo da Madre de Deus | 2 | | |
| Cachoeirinha | 4 | | |
| Camocim de São Félix | 2 | | |
| Caruaru | 346 | | |
| Cupira | 5 | | |
| Frei Miguelinho | 5 | | |
| Gravatá | 20 | | |
| Pesqueira | 4 | | |
| Riacho das Almas | 2 | | |
| Sanharó | 2 | | |
| Santa Cruz do Capibaribe | 3 | | |
| São Bento do Una | 3 | | |
| São Caitano | 6 | | |
| São Joaquim do Monte | 3 | | |
| Taquaritinga do Norte | 5 | | |
| Vertentes | 1 | | |
| Total Geral | | | 5226 |